


ID	COLONIA	ID	COLONIA
1	CFE SUBESTACION TESISTAN	46	CONDominio INDUSTRIAL CITY PARK
2	LOS ANGELES DE NEXTIPAC	47	SIN DATO
3	LAS AGUIJAS	48	SANTILLANA BOSQUE RESIDENCIAL II
4	FRACCIONAMIENTO HACIENDA LAS PALOMAS	49	SIN DATO
5	RESIDENCIAL REAL PALOMAS	50	SOLARES 7
6	PALOMAS, LAS	51	SOLARES 8
7	LAS PALOMAS	52	SOLARES 9
8	ALTUS QUINTAS	53	SOLARES 10
9	FRACCIONAMIENTO LOS MANZANOS, RESIDENCIAL CAMPESTRE	54	SOLARES 11
10	REAL DE TESISTAN	55	SIN DATO
11	COTO REAL CASA BLANCA	56	SANTILLANA PARQUE RESIDENCIAL
12	CALLEJON DEL BOSQUE	57	ZONA INDUSTRIAL SAN JUAN DE OCOTAN
13	VILLA FONTANA	58	LA PROVIDENCIA
14	VALLE DE LA PROVIDENCIA	59	CUCBA UNIVERSIDAD DE GUADALAJARA
15	FRACCIONAMIENTO JARDINES DE LAS FUENTES	60	EL TRIANGULO
16	PUERTO DEL LLANO	61	SOLEDAD DE NEXTIPAC, LA
17	LA CUCHILLA	62	NEXTIPAC
18	JARDINES DE LA PROVIDENCIA 2A SECCION	63	LA VENTA DEL ASTILLERO
19	JARDINES DE LA PROVIDENCIA 1A SECCION	64	CG MADERAS
20	SIN DATO	65	FERRAN III
21	PRADERAS DE SAN ANTONIO (LA CHORISERA)	66	GUADALAJARA TECHNOLOGY PARK
22	HEROES NACIONALES	67	GUADALAJARA TECHNOLOGY PARK, III ETAPA
23	RINCONADA SAN ANTONIO	68	LA AZUCENA
24	HEROES NACIONALES	69	BOSQUES VALLARTA
25	RINCONES DE SAN ANTONIO	70	RANCHO CONTENTO
26	EL FRESNO	71	FRACCIONAMIENTO CAMPO LAGO
27	FRACCIONAMIENTO MISION DEL PARQUE	72	NATURA RESIDENCIAL
28	FRACCIONAMIENTO RESIDENCIAL MILITAR	73	SIN DATO
29	ZONA MILITAR	74	PARQUE INDUSTRIAL EL CAMICHIN
30	UNIDAD MILITAR	75	EL BAJIO FRACCIONAMIENTO HYPICO
31	HACIENDA SAN ACACIO	76	UNIVERSIDAD CUAUHEMOC
32	SIN DATO	77	BAJIO, EL SECCION I
33	ARAUCA II	78	COLEGIO ONCE MEXICO
34	ARAUCA	79	VILLA PANAMERICANA
35	VALLE REAL	80	INSTITUTO FRANCO MEXICO
36	CLUB CAMPESTRE INTERNACIONAL	81	EL BAJIO, SECCION II
37	TECNOLOGICO DE MONTERREY CAMPUS GUADALAJARA	82	FRACCIONAMIENTO AYAMONTE
38	FRACCIONAMIENTO SOLE REAL	83	LOMA DEL COYOTE
39	ALTAMIRA	84	COMBUXPRESS
40	RESIDENCIAL PORTA REAL	85	EL ROMERAL
41	ZONA INDUSTRIAL SAN JOSE DE OCOTAN	86	LA CURVA
42	SANTA ROSA	87	INSTITUTO FRANCO MEXICO II
43	PREDIO	88	CENTRO JVC
44	ZONA INDUSTRIAL SAN JUAN DE OCOTAN	89	EL BOSQUE RESIDENCIAL
45	FRACCIONAMIENTO ESENCIA RESIDENCIAL		

TIPO DE PROPIEDAD	AREA M <sup>2</sup>	% DE DISTRITO
PROPIEDAD EJIDAL	124,850.63	0.17
PROPIEDAD MUNICIPAL	713,719.38	0.97
PROPIEDAD ESTATAL	135,584.11	0.19

ID	NOMBRE DEL EJIDO	AREA M <sup>2</sup>	AREA EN REGULARIZACION M <sup>2</sup>
1	NEXTIPAC	15,193.55	0.00
2	NEXTIPAC EXPROPIACION	109,657.08	0.00
	<b>SUP. TOTAL</b>	<b>124,850.63</b>	<b>0.00</b>



Gobierno de Zapopan

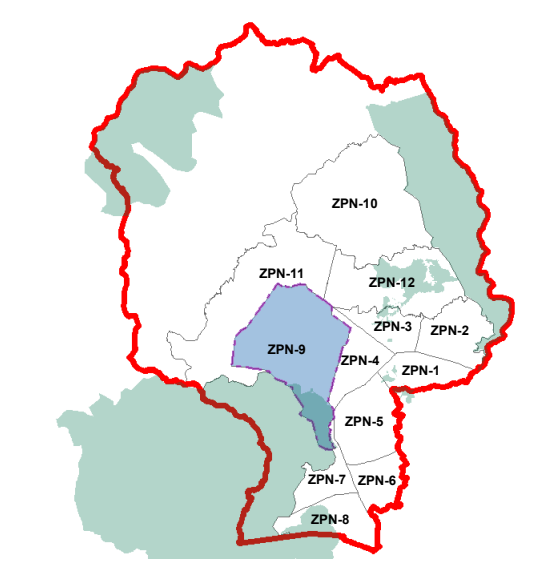
H. AYUNTAMIENTO CONSTITUCIONAL DE ZAPOPAN

**PLAN PARCIAL DE DESARROLLO URBANO DISTRITO URBANO ZPN-09 "BASE AÉREA-BAJÍO"**

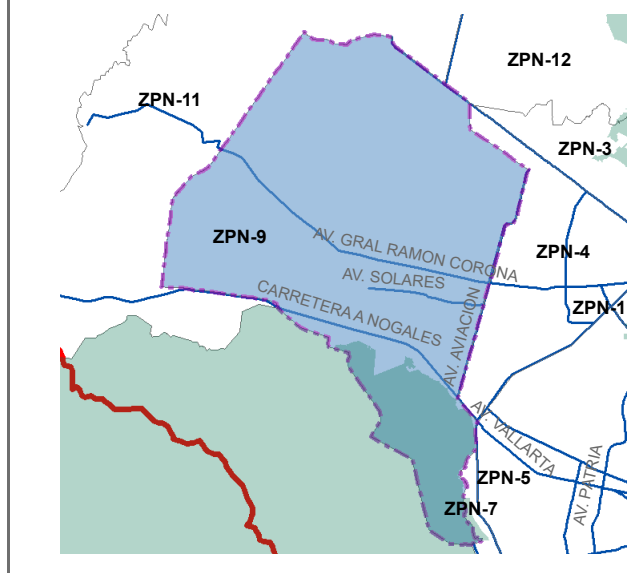
**ESTRUCTURA URBANA D-03**

UBICACIÓN

MUNICIPIO DE ZAPOPAN



DISTRITO URBANO



**SIMBOLOGÍA**

- VÉRTICES
- ▭ LÍMITE MUNICIPAL
- ▭ LÍMITE DISTRITO
- ▭ ÁREA NATURAL PROTEGIDA
- ▭ PREDIOS

**CENTROS URBANOS**

- CV CENTRO VECINAL
- CB CENTRO BARRIAL

**ESTRUCTURA URBANA**

- ▭ CENTRO VECINAL
- ▭ CENTRO BARRIAL
- ▭ LÍMITE DE COLONIA
- ▭ CORREDORES ESTRUCTURALES

**TENENCIA DEL SUELO**


- ▭ PROPIEDAD ESTATAL
- ▭ PROPIEDAD MUNICIPAL
- ▭ PROPIEDAD EJIDAL

SISTEMA DE PROYECCIÓN GEOGRÁFICA: UTM WGS84 ZONA 13N

FUENTE: PPOU ZPN-09 BASE AÉREA-BAJÍO 2012

ESCALA GRÁFICA: 0 1000 200 400 600 800 1.000 1.200 1.400 1.600 1.800 Metros

ESCALA MÉTRICA: 1:20,000



Ordenamiento del Territorio  
Gestión Integral de la Ciudad